



Elecciones del Distrito

Tracy

Educación y comentarios público

28 de octubre de 2025



Acciones solicitadas al consejo

Conducir la primera de dos audiencias públicas para recibir comentarios sobre la composición de los distritos votantes antes de que se elaboren los mapas.

Solicitar cualquier información adicional necesaria del personal y/o del demógrafo antes de la siguiente audiencia pública para permitir la facilitación de una orientación en cuanto a la creación de planes de anteproyecto.



Posible cronograma: Fase I

Evento	Fecha
Audiencia 1 - Educación y comentarios público	28 oct
Audiencia 2 - Comentarios del público y orientación inicial	18 nov
Fecha límite para la presentación del plan público y Comunidades de Interés	25 nov
Publicar los mapas trazados y los mapas del público	4 dic



Posible cronograma: Fase II

Evento	Fecha
Audiencia 3 - Revisar los planes y la posible secuencia de las elecciones y dar una orientación	11 dic
Publicar los mapas revisados	6 ene
Audiencia 4 - Revisión. Hacer las ediciones finales. Seleccionar el plan	13 ene
Presentar una posible ordenanza que establezca las elecciones por distrito y la secuencia de las elecciones (tentativo)	20 ene
Adoptar una posible ordenanza que establezca elecciones por distrito y la secuencia de las elecciones (tentativo)	3 feb



Ley de derechos de votación de California

Puede requerir que las jurisdicciones pasen a elecciones de distrito

Ofrece una orientación para secuenciar las elecciones


¿Qué es distritación?

Contrario a un sistema general, se eligen representantes de distritos

Distritación es simplemente el proceso de marcar límites

Cómo se marquen esas líneas afecta cómo las personas serán representadas

El alcalde sigue siendo elegido a nivel general





Leyes relevantes

Constitución de los EEUU

Ley federal de derechos de votación

Constitución y código del Estado

Proceso de la ley

Población igualitaria

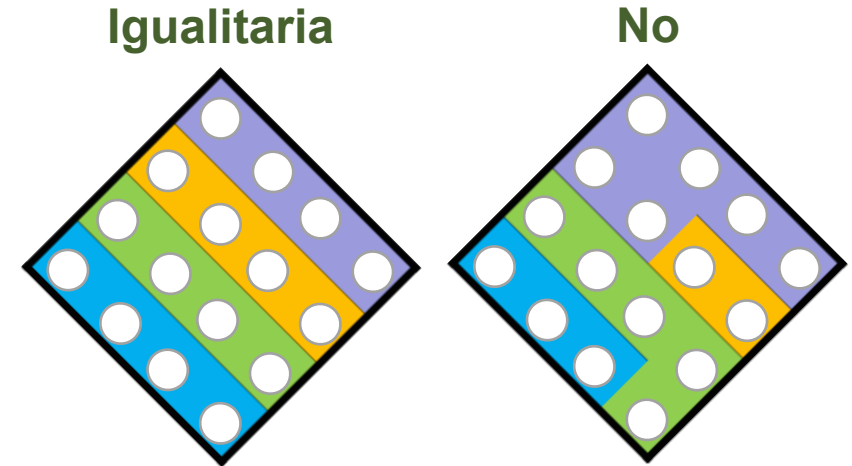
Población igualitaria: “En la medida de lo posible”

Exacta: No. Buena fe: Sí

Desviación: Diferencia entre el tamaño real e ideal

El 10% ya no es un “escenario seguro” claro

California facilita información ajustada de las poblaciones encarceladas





Demografía

Total	Total	No hispánicos-blancos	Latinos	Asiáticos	Negros
Población [^]	93,350	27.0%	38.7%	22.7%	6.9%
Población en edad para votar [^]	69,112	29.8%	35.5%	23.1%	7.1%
Población ciudadana en edad para votar ⁺	59,598	32.8%	34.6%	21.7%	8.0%

[^] Información de redistribución del Censo 2020. Ajustado para poblaciones de encarcelados

⁺ Ajustado con la tabulación especial de encuestas de la comunidad americana 2019-2023

* Calculado de conformidad con el BOLETÍN OMB NO. 00-02



14ava enmienda y ley de derechos de votación

Raza: No debe ser un factor “predominante”

Se puede considerar junto con el criterio tradicional de raza neutral.

El criterio tradicional no debe subordinarse

Dilución de votos: Evitar privar a los votantes de minorías de una igualdad de oportunidad de optar por un candidato de su elección


Que la intención discriminatoria no sea el único efecto requerido

Ley de derechos de votación

Criterio de Gingles:


1. El grupo minoritario debe ser lo suficientemente grande y geográficamente concentrado para constituir una mayoría en un distrito
2. El grupo minoritario debe ser políticamente unido
3. La mayoría blanca vota de manera suficiente como bloque para por lo general permitir la derrota del candidato preferido por las minorías

Fraccionar



Dispersar algunos distritos de manera que una mayoría votante en bloque pueda ganar generalmente la votación

Concentrar



Concentrar para minimizar la influencia en otros distritos



Criterio tradicional

El Código de Elecciones 22000 establece un criterio de categorización:

Continuidad

Comunidad de interés

Topografía/geografía

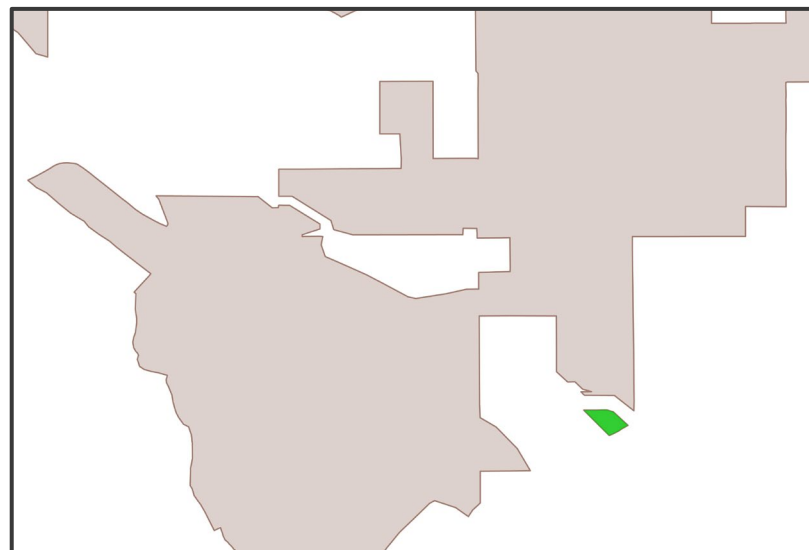
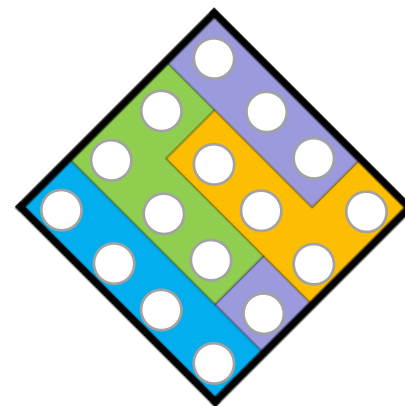
Compacidad

Continuidad

Continuidad: Se deben conectar todas las partes

Casos especiales como, por ejemplo, partes no continuas de la ciudad

No continuo



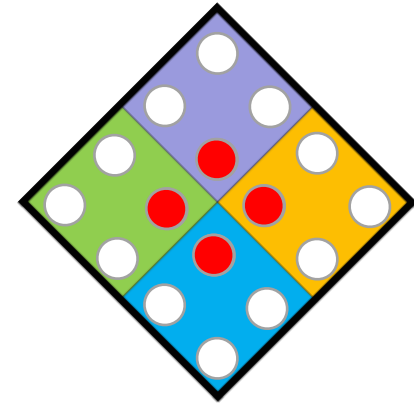
Comunidad de Interés

Comunidad de Interés:

Intereses sociales o económicos en común atraer a personas similares en conjunto para una representación

Minimizar las divisiones y mantenerse unidos para permitir una representación efectiva y justa

Dividir la Comunidad





Por ejemplo, inquietudes
compartidas sobre política,
características socioeconómicas,
historias y distritos culturales

Puede considerar la información existente, pero no un conjunto de datos definitivos

¡Se necesitan testimonios del público!

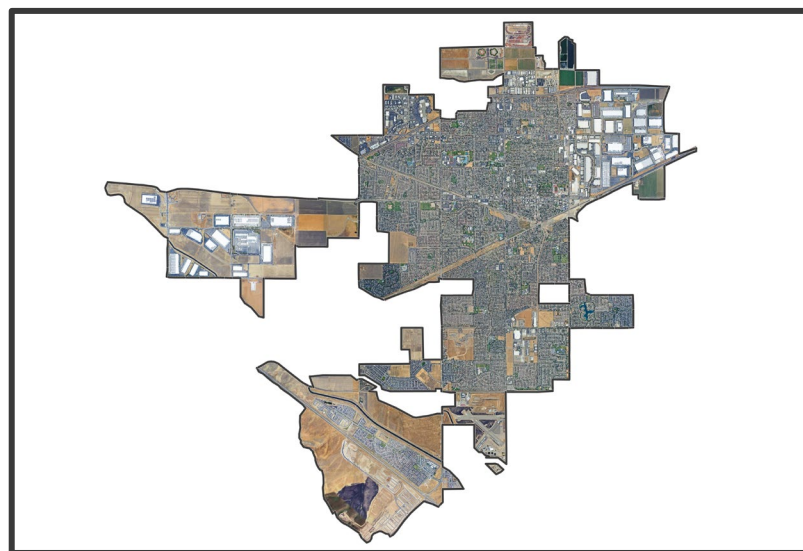



Topografía/Geografía

Topografía y Geografía: Líneas fácilmente identificables y entendibles, siguiendo los límites de la ciudad, naturales y establecidos por personas.

No siempre es compacto

Dividir Límites




Compacidad

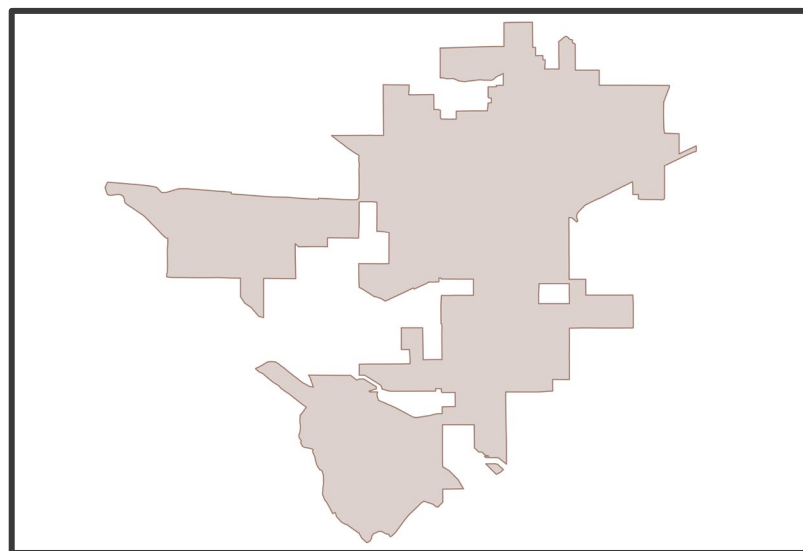

Compacidad: Estar alertas de la forma y apariencia

Teniendo presente que es de categorización menor que otros criterios

Más



Menos



Prohibiciones

Partidos políticos, partes relacionadas y candidatos:

No se puede trazar para efectos de sacar ventajas o crear desventajas

Las comunidades de interés no se pueden definir por relaciones con cualquiera de los anteriores





Puntos para Recordar

Procurar la igualdad de la población. Estar preparados para justificar desviaciones

Garantizar un cumplimiento con la Ley federal de derechos de votación. Evitar la dilución de votos cuando sea necesario

No utilizar la raza como el factor predominante. Solo como uno de los muchos factores y no se pueden subordinar otros criterios de redistribución

Enfoque en el criterio tradicional.

Trazar divisiones continuas, respetando a las comunidades de interés, hacer uso de la tomografía y geografía existente siendo lo más compactos posible.

No enfocarse en la política. Evitar considerar impactos sobre los partidos, partes relacionadas o candidatos.



Información del Censo

Censo: Se conduce cada diez años.

El objetivo es contar a cada persona.

Utilizado para determinar si las poblaciones son igualitarias

Se reporta por bloques de censos

ACS: Muestra mensual promediada durante cinco años

Objetivo de estimar una demografía más detallada

Se utiliza para determinar un cumplimiento con la Ley de derechos de votación

Se reporta principalmente por grupos o secciones de bloques de censo

Pero California desglosa la información de CVAP para bloques de censos

Geografía del Censo

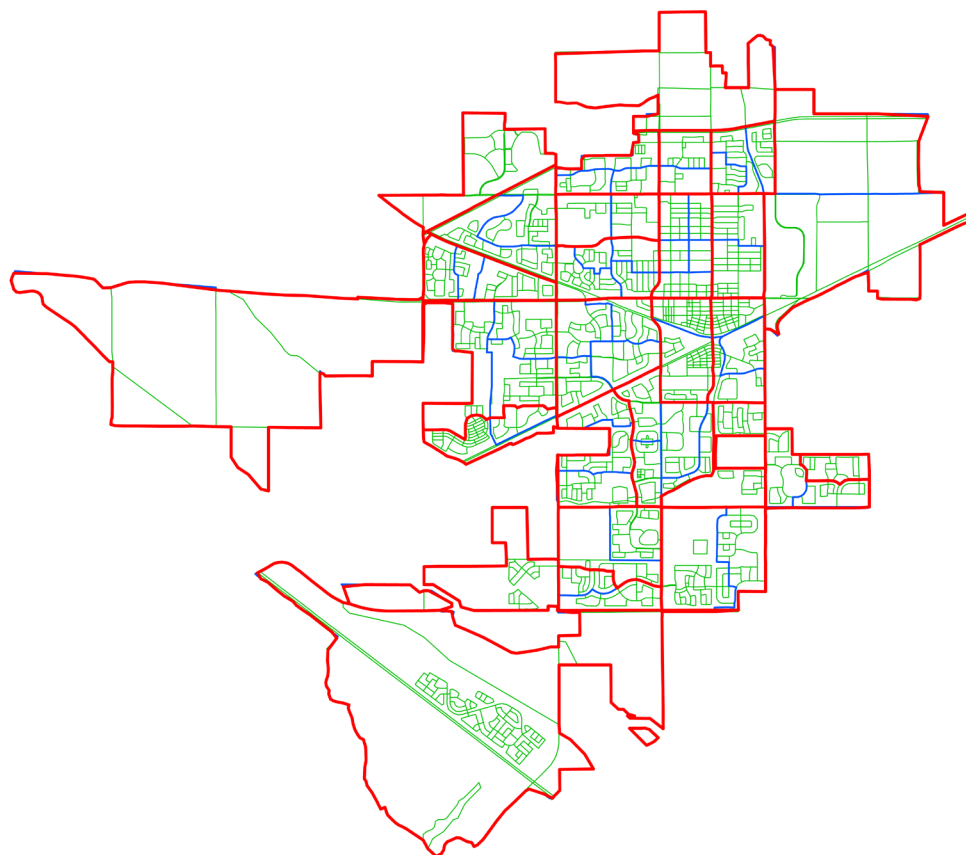
Tipo ⁺	#	Pob. promedio
-------------------	---	------------------

Bloque	1,080	86
--------	-------	----

Grupo de bloque	62	1,506
-----------------------	----	-------

Sección	24	3,890
---------	----	-------

+ Incluye grupos y secciones de bloque solo parcialmente dentro de la jurisdicción



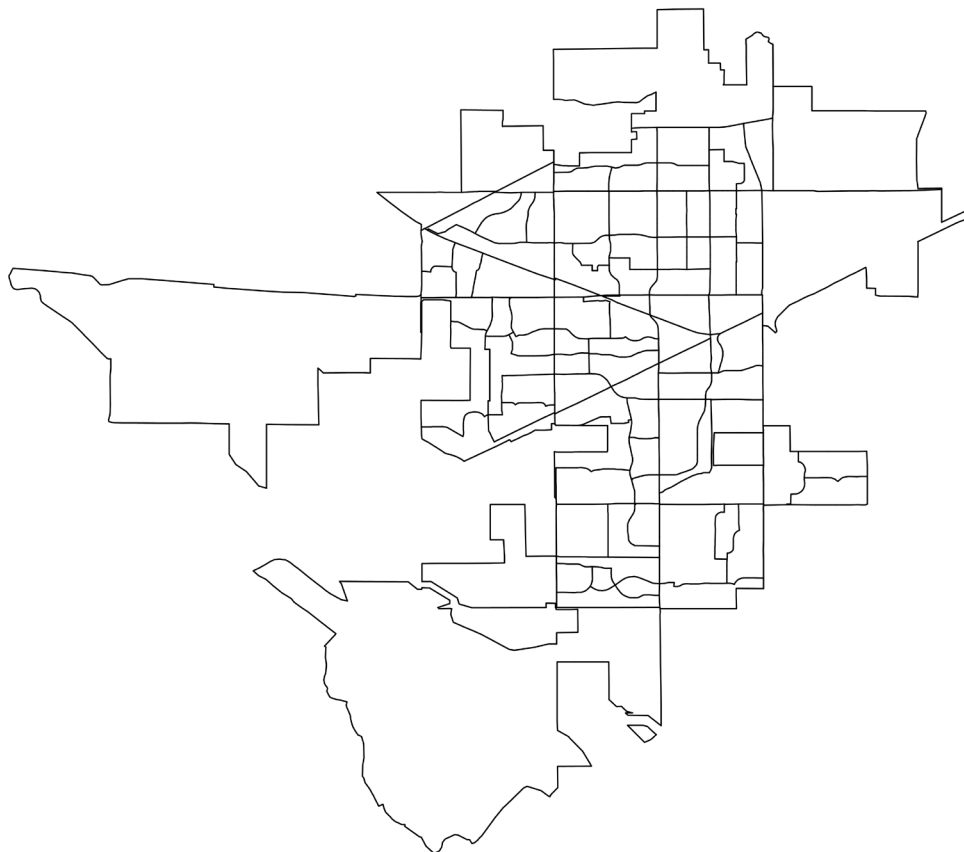
Geografía por Partes

Tipo	#	Pob. Prom.
------	---	---------------

Parte	91	1,026
-------	----	-------

Partes: Combinación de censos y otros límites entendibles.

Utilizado para disminuir las barreras a los planes públicos de redistribución





Dos Fases

Fase I: Antes de elaborar planes de trazado:

- 28 de octubre
- 18 de noviembre

Oportunidad para que el público aporte comentarios sobre las comunidades de interés, líneas existentes y luego proponga sus propios planes

Todos los comentarios del público para el sitio web

Fase II: Luego del primer trazado y planes públicos:

- 11 de diciembre
- 13 de enero

Oportunidad para que el público haga observaciones, sugiera cambios, considere planes alternativos y más comentarios del público

Plan final adoptado para el 3 de febrero



Difusión Pública

La difusión pública no solo es necesaria legalmente, sino que también es crítica para producir la información necesaria para elaborar un plan.

El público puede contribuir de varias maneras.


Difusión Pública

- La página web de distritación se lanzó el 10 de octubre de 2025
- Los anuncios por correo electrónico y publicaciones en medios sociales se emitieron el 13 de octubre de 2025
 - Se envió un correo electrónico a 16,779 direcciones con una tasa de apertura del 66%
- Distritación se presentó en el boletín de noticias de octubre de City Manager emitido el 14 de octubre de 2025
- Se enviaron correos directos a 45,774 direcciones en la Ciudad (residentes y negocios) el 15 de octubre de 2025



Difusión Pública

- El personal asistió al Farmers Market el 25 de octubre de 2025.
- El personal asistió al evento Día Familiar por el Día de los Muertos del 25 de octubre de 2025.
- El consultor de la ciudad, Tripepi Smith, hizo 86 llamadas a organizaciones de la comunidad para informarles acerca de distribución



Difusión Pública

- Difusión planificada
 - Video animado relacionado a la estructuración del distrito
 - Presentaciones adicionales en Farmers Market a lo largo del proceso de distritación
 - Próxima fecha: 15 de noviembre de 2025, 9 a.m. a 11 a.m.
 - Publicaciones consistentes en los medios sociales
 - Volantes de información
 - Inserción de factura de servicios públicos en noviembre (volante)
- Siguiendo audiencia pública: **18 de noviembre de 2025 a las 7:00 p.m.**





Comentarios del Público

Comunidades de Interés:

- ¿Dónde está ubicada?
- ¿Cuál es el interés mutuo de la comunidad?
- ¿Por qué debería mantenerse unida?

Herramientas en línea y hoja de trabajo imprimible en el sitio web

Planes:

Elaborar un distrito o todos los cuatro

Herramienta en línea con el uso de bloques

Hoja de trabajo imprimible con el uso de partes

Mapa de demografía básica, PDF e interactivo elaborado para todos los planes (incluyendo al público)

En persona/correo

- Oficina de la Secretaria Municipal
333 Civic Center Plaza
Tracy, CA 95376

Página web

- cityoftracy.org/districting

Correo electrónico

- districting@cityoftracy.org

Teléfono

- (209) 831-6105
Línea para el público de la Oficina de la Secretaria Municipal

