



# Elecciones de distrito

---

Tracy

Aportes del público y dirección inicial

18 de noviembre de 2025



# Acciones solicitadas al Concejo

Conducir la segunda de dos audiencias públicas para recibir opiniones sobre la composición de los distritos electorales antes de que se elaboren los mapas.

Dar instrucciones iniciales al demógrafo sobre la composición del borrador de los mapas.



# Calendario potencial: Fase I

Evento	Fecha
Audiencia 1: educación y aportes del público	28 Oct
<b>Audiencia 2: aportes del público y orientación inicial</b>	<b>18 Nov</b>
Plazo de presentación del plan público	25 Nov
Publicación de mapas públicos y borradores	4 Dic



# Calendario potencial: Fase II

Evento	Fecha
Audiencia 3: revisar los planes y dar instrucciones	11 Dic
Publicación de mapas revisados	6 Ene
Audiencia 4: revisión. Modificaciones finales. Selección del plan	13 Ene
Presentación de la ordenanza	20 Ene
Adopción de la ordenanza	3 Ene


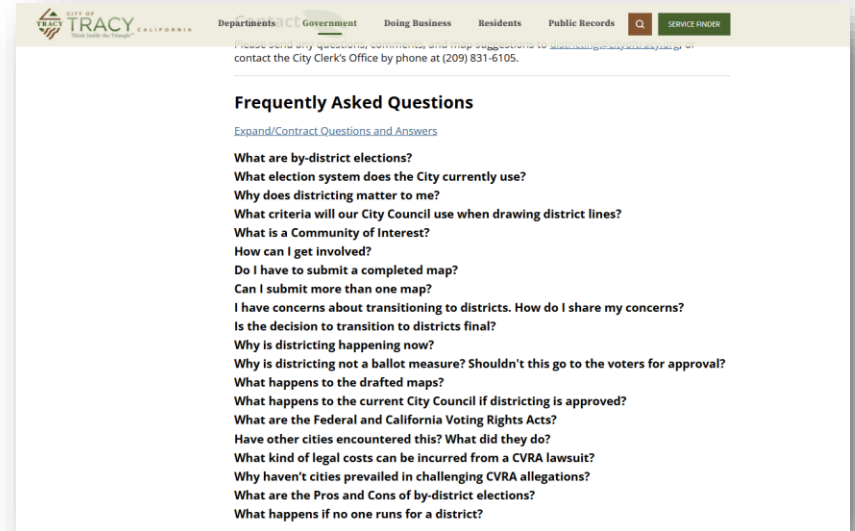
# Difusión pública

- Se incluyó un folleto informativo en las facturas de servicios públicos (impresas y digitales) del ciclo de facturación de noviembre.
- El 10 de noviembre de 2025 se emitió en las redes sociales un vídeo de Tracy Spotlight en el que se presentaba sobre la distritación




# Difusión pública

- [La sección de preguntas frecuentes](#) de la página web sobre distritación se actualizó para abordar las preguntas y el debate de la audiencia pública del 28 de octubre.
- Actividades de divulgación previstas
  - El personal va a asistir al mercado de agricultores el 15 de noviembre de 2025.
  - Información sobre distritación aparecerá en el boletín informativo de noviembre del administrador municipal, el 17 de noviembre de 2025



# Difusión pública

- Actividades de divulgación previstas
  - Aparición en Rollin' Rec el 17 de noviembre de 2025, de 3:00 a 4:00 p. m. en Lincoln Park.
- Apariciones adicionales en el Mercado de agricultores a lo largo del proceso de distritación
  - Próxima fecha (después del 15 de noviembre): 6 de diciembre de 2025, de 9:00 a. m. a 11:00 a. m.
- Publicaciones constantes en las redes sociales a lo largo del proceso de distritación



# Difusión pública



- Actividades de divulgación previstas
  - Anuncio por correo electrónico sobre las próximas audiencias públicas y los borradores de mapas a principios de diciembre
  - El consultor de la ciudad, Tripepi Smith, realizará llamadas a organizaciones comunitarias para informarles sobre la Audiencia pública n° 3 y el borrador de mapas a principios de diciembre.
- Fecha límite de presentación de Mapas públicos y Comunidades de interés para su consideración en la próxima Audiencia pública (#3): **25 de noviembre de 2025, a las 6:00 p. m.**
- **Próxima audiencia pública: 11 de diciembre de 2025, 7:00 p. m.**
  - **Presentación del borrador de los mapas y posible secuencia de las elecciones**
  - **Proporcionar dirección para los mapas revisados**





# Criterios

---

## **Por orden de prioridad:**

- Igualdad de población
- Derecho federal
- Contiguo
- Comunidades de interés
- Topografía/Geografía
- Compactibilidad



# Demografía

Total	Total	NH-Blanco	Latinos*	Asiáticos*	De color*
Población^	93,350	27.0%	38.7%	22.7%	6.9%
Población en edad de votar^	69,112	29.8%	35.5%	23.1%	7.1%
Población en edad de votar+	59,598	32.8%	34.6%	21.7%	8.0%

*^ Datos de redistribución de distritos del censo de 2020. Ajustado para poblaciones encarceladas*

*+ Tabulación especial ajustada de la Encuesta sobre la Comunidad Estadounidense 2019-2023*

*\* Calculado de conformidad con el BOLETÍN OMB NO. 00-02*



# Comunidad de Interés

---

## **Comunidad de Interés:**

Población con intereses sociales o económicos comunes que debe estar en un mismo distrito para una representación justa/eficaz.

## **Ejemplos:**

Preocupaciones políticas, características socioeconómicas, historia y distritos culturales compartidos

Se puede tener en cuenta la información existente, pero no hay un conjunto de datos definitivo

**¡Se necesitan testimonios públicos!**



# Aspectos para recordar

---

**Tratar de lograr la igualdad de la población.** Estar preparados para justificar las desviaciones

**Asegurar el cumplimiento de la Ley Federal del Derecho al Voto.** Evitar la dilución del voto cuando sea necesario.

**No utilizar la raza como factor predominante.** Solo como uno de muchos factores y no puede subordinar otros criterios de redistribución de distritos.

**Centrarse en los criterios tradicionales.** Trazar divisiones contiguas, respetando las comunidades de interés, aprovechando la topografía y la geografía existentes, siendo lo más compacto posible.

**No centrarse en la política.** Evitar considerar el impacto sobre partidos, titulares o candidatos.

## Personalmente/Correo

- Secretaría Municipal  
333 Civic Center Plaza  
Tracy, CA 95376

## Página web

- [cityoftracy.org/districting](http://cityoftracy.org/districting)

## Correo electrónico

- [districting@cityoftracy.org](mailto:districting@cityoftracy.org)

## Teléfono

- (209) 831-6105  
Secretaría municipal: línea pública

